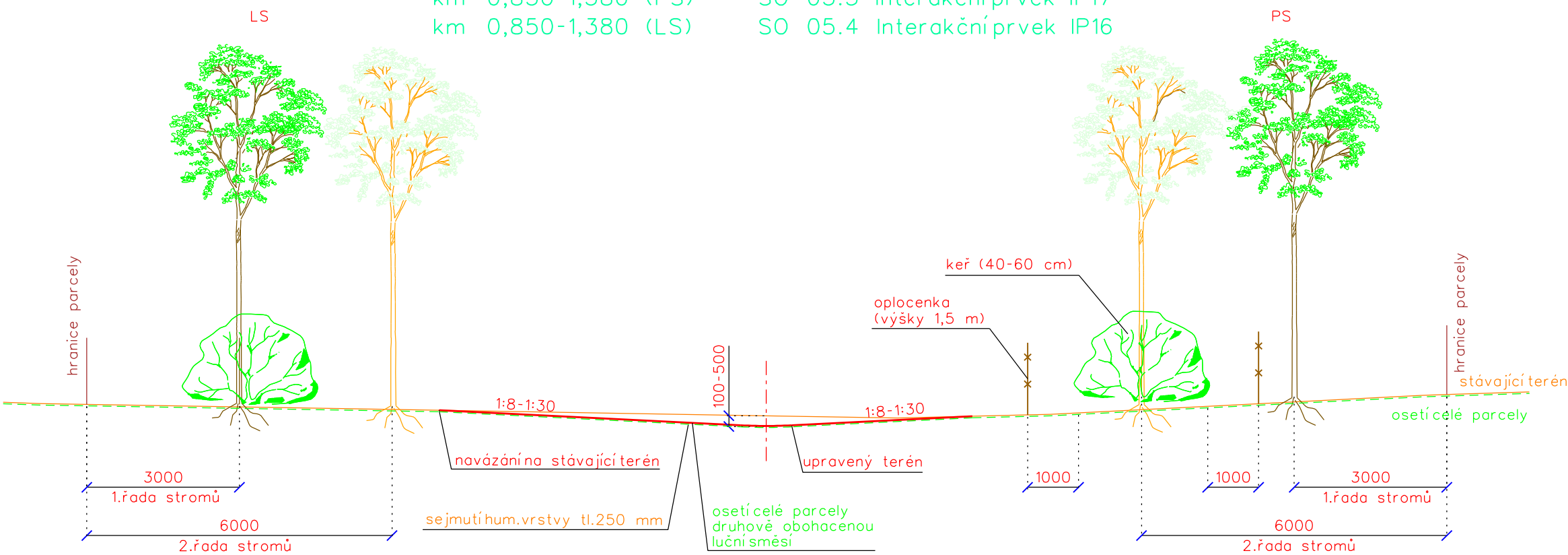


SO 05 - Zatravněná údolnice SDS01

km 0,000 - 0,070 pouze zatravnění parcely  
km 0,070 - 0,552 profilace terénu, zatravnění, výsadba IP  
km 0,552 - 0,562 křížení navržené PC DC1 (SO 03)  
km 0,562 - 1,380 profilace terénu, zatravnění, výsadba IP  
km 1,380 - 1,390 křížení stávanic PC HC1  
km 1,390 - 1,840 pouze zatravnění parcely

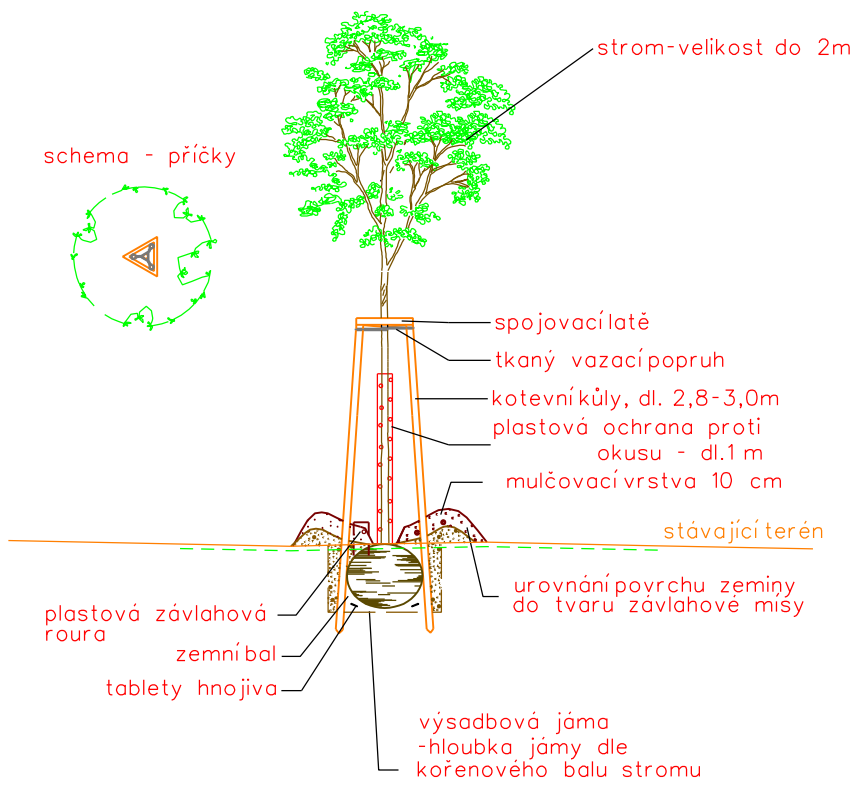
km 0,070-0,552 (PS/LS) SO 05.1 Interakční prvek IP19  
km 0,562-0,850 (PS/LS) SO 05.2 Interakční prvek IP18  
km 0,850-1,380 (PS) SO 05.3 Interakční prvek IP17  
km 0,850-1,380 (LS) SO 05.4 Interakční prvek IP16



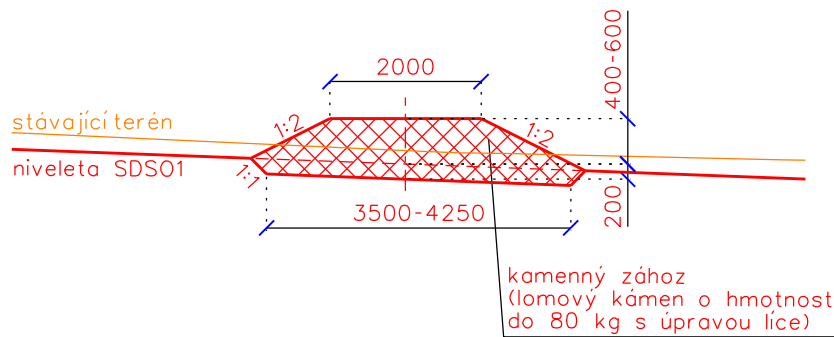
Druhové sazenice stromů a keřů






<b>Stromy:</b>	
lípa srdčitá	( <i>Tilia cordata</i> )
javor mlč	( <i>Acer platanoides</i> )
střemcha obecná	( <i>Prunus padu</i> )
jilm habrolistý	( <i>Ulmus minor</i> )
dub letní	( <i>Quercus robur</i> )
jasan ztepilý	( <i>Fraxinus excelsior</i> )
<b>Keře:</b>	
líška obecná	( <i>Corylus avellana</i> )
ptačí zob obecný	( <i>Ligustrum vulgare</i> )
růže šípová	( <i>Rosa canina</i> )
hloh jednosemenný	( <i>Crataegus monogyna</i> )
řešetlák počistivý	( <i>Rhamnus cathartica</i> )
bez černý	( <i>Sambucus nigra</i> )

Výsadba a kotvení vzrostlých stromů



Průcezná kamenná hrázka  
km 0,350 a km 0,850



Vypracoval	Zodpov. projektant	Hl. ing. projektu	Vedoucí střediska	 AGPOL s.r.o. Jungmannova 153/12 779 00 Olomouc Česká republika		
Ing. Plhák Václav	Ing. Plhák Václav	Ing. Skácel Miroslav	Ing. Vaculín O., Ph.D.			
						
Místo stavby k.ú. Neplachovice		Kraj Moravskoslezský	Počet formátů	3 A4		
Investor	ČR - Státní pozemkový úřad, Krajský pozemkový úřad pro MK, pobočka Opava			Datum	05/2019	
SO 05 Realizace prvků společných zařízení KoPÚ Neplachovice					Stupeň	DSP+DPS
					Zakázkové číslo	2864/060
					Archivní číslo	2864
Příloha	Vzorový příčný řez			Měřítko	1:100	Číslo výkresu <b>C.5.2.3</b>